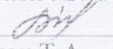
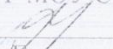
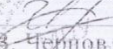



Муниципальное общеобразовательное учреждение
«Средняя общеобразовательная школа № 5» села Круглолесского Александровского района Ставропольского края

«Согласовано»
Руководитель МО ОЕНО
Протокол № 1 от 28.08.2020

Брантюк Т.А.

«Согласовано»
Заместитель директора
по УР МОУ СОШ № 5

К. Ф. Голова
28.08.2020

«Утверждаю»
И.О. директора МОУ СОШ № 5

С. В. Чернов
Приказ № 84 от 28.08.2020


РАБОЧАЯ ПРОГРАММА

по географии для 11 класса

(III ступень, среднее общее образование)

наименование учебного предмета, класс, ступень, уровень общего образования

Срок реализации программы: 2020-2021 учебный год

Ф.И.О. учителя: Брантюк Татьяна Анатольевна

Количество часов всего- 34
В неделю- 1
Контрольных работ- 3
Практических работ – 8

Рабочая программа по географии разработана на основе:

- Федеральный закон № 273 «Об образовании в Российской Федерации» 29.12.2012, ст.12
- Федеральный компонент Государственного стандарта основного общего образования
- Примерной программы основного общего образования. География // Серия стандарты второго поколения. – М.: Просвещение, 2019

Рабочая программа составлена на основе:

- Федеральный компонент государственного образовательного стандарта, утвержденный Приказом Минобразования РФ от 05.03.2004 года № 1089;
- Примерная программа среднего (полного) общего образования по географии (базовый уровень) «География мира» (X – XI классы), рекомендованная письмом МЦиН РФ от 07.07.2005г. приказ №03-1263.
- Базисный учебный план общеобразовательных учреждений Российской Федерации, утвержденный приказом Минобразования РФ № 1312 от 09.03.2004.
- Авторская программа: В.П. Максаковский - Программы общеобразовательных учреждений. География. 10-11 классы (представлена в электронном варианте (см. сайт издательства «Просвещение» http://www.prosv.ru/info.aspx?ob_no=12796).
- Сборник нормативных документов. География /сост. Э.Д. Днепров, А.Г. Аркадьев. – М.: Дрофа, 2007.
- Авторские методические рекомендации к учебнику В.П. Максаковского «Экономическая и социальная география мира» 10 класс. М., «Просвещение», 2009. (Допущены Министерством образования РФ в качестве методических рекомендаций по использованию учебника для 10 класса при организации изучения предмета на базовом уровне).
- Федеральный перечень учебников, рекомендованных (допущенных) к использованию в образовательном процессе в образовательных учреждениях, реализующих программы общего образования.

Курс «Экономическая и социальная география мира» в старших классах средней школы занимает особое место, он завершает цикл школьного географического образования и призван сформировать у обучающихся представление об окружающем мире, понимание основных тенденций и процессов, происходящих в постоянно меняющемся мире, показать взаимосвязь природы, населения и хозяйства земного шара.

Данный курс занимает важное место в системе географического образования школьников, формируя широкие представления о социально-экономической составляющей географической картины мира и развивая географическое мышление.

Курс по географии мира на базовом уровне ориентируется, прежде всего, на формирование общей культуры и мировоззрения школьников, а также решение воспитательных и развивающих задач общего образования, задач социализации личности.

Этот курс обобщает географические знания, полученные обучающимися в основной школе, и рассматривает географические аспекты важнейших проблем современности как в общем, глобальном масштабе, так и на региональном уровне. Он завершает формирование у обучающихся представлений о географической картине мира, которые опираются на понимание географических взаимосвязей общества и природы, воспроизводства и размещения населения, мирового хозяйства и географического разделения труда, раскрытие географических аспектов глобальных и региональных явлений и процессов, разных территорий.

По содержанию предлагаемый базовый курс географии сочетает в себе элементы общей географии и комплексного географического страноведения.

Программа предназначена в основном для обучающихся, не планирующих в дальнейшем специализироваться в области географии и связывать свою будущую жизнь с географической наукой. Таким образом, предлагаемый курс географии можно назвать курсом географии для всех, вне зависимости от выбранного профиля обучения.

Цели и задачи курса:

Главной целью курса является формирование у школьников законченных широких представлений о социально-экономической

составляющей географической картины мира.

Указанная цель раскрывается в основных **задачах курса**:

- ✓ **освоение системы географических знаний** о целостном, многообразном и динамично изменяющемся мире, взаимосвязи природы, населения и хозяйства на всех территориальных уровнях, географических аспектах глобальных проблем человечества и путях их решения, методах изучения географического пространства, разнообразии его объектов и процессов;
- ✓ **овладение умениями** сочетать глобальный, региональный и локальный подходы для описания и анализа природных, социально-экономических, геоэкологических процессов и явлений;
- ✓ **развитие** познавательных интересов, интеллектуальных и творческих способностей посредством ознакомления с важнейшими географическими особенностями и проблемами мира, его регионов и крупнейших стран;
- ✓ **воспитание** патриотизма, толерантности, уважения к другим народам и культурам, бережного отношения к окружающей среде;
- ✓ **использование** в практической деятельности и повседневной жизни разнообразных географических методов, знаний и умений, а также географической информации;
- ✓ **нахождение и применение** географической информации, включая карты, статистические материалы, геоинформационные системы и ресурсы Интернета, для правильной оценки важнейших социально-экономических вопросов международной жизни; геополитической и геоэкономической ситуации в России, других странах и регионах мира, тенденций их возможного развития;
- ✓ **понимание** географической специфики крупных регионов и стран мира в условиях стремительного развития международного туризма и отдыха, деловых и образовательных программ, телекоммуникации, простого общения.

Содержание курса «География мира» дает возможность подготовить обучающихся к правильному восприятию окружающей действительности, к пониманию тех процессов, которые происходят в мировой политике и экономике. Другими словами, предполагается формирование теоретических знаний, практических умений и навыков, необходимых каждому культурному человеку вне зависимости от области его дальнейших интересов и от его будущей работы.

Содержание учебного материала охватывает все аспекты содержания школьной географии основной школы и предлагает их на новом качественном уровне в условиях среднего (полного) общего образования.

В процессе изучения курса важно опираться на исторический, типологический, дифференцированный подходы, проблемное обучение и самостоятельную работу обучающихся с источниками географической информации. Знания и практические умения, приобретенные обучающимися при изучении курса, могут быть использованы во всех сферах будущей деятельности.

Федеральный базисный учебный план для общеобразовательных учреждений Российской Федерации отводит на изучение предмета 68 часов. Программа рассчитана на 34 ч. из расчета 1 час в неделю. Региональный компонент – 4 часа.

При составлении программы учитывались базовые знания и умения, сформированные у учащихся в 5-9 классах при изучении «Начального курса географии», «Географии материков и океанов» и «География России. Природа», «География России. Население и хозяйство». Вся система изучения материала курса характеризуется определенной структурой, основа которой внутрипредметные и межпредметные связи. Внутрипредметные связи наиболее четко прослеживаются в постепенном усложнении сведений на основе сформированных понятий. Межпредметные связи прослеживаются в интеграции с курсом истории, алгебры, культурологи, экологии, зоологии и ботаники.

Программа предусматривает формирование у обучающихся **общеучебных умений и навыков**, овладение ими универсальными

способами учебной деятельности. На базовом уровне это:

- умение работать с картами различной тематики и разнообразными статистическими материалами;
- определение существенных характеристик изучаемого объекта; самостоятельный выбор критериев для сравнения, сопоставления, оценки и классификации объектов;
- поиск нужной информации по заданной теме в источниках различного типа, в том числе в геоинформационных системах;
- обоснование суждений, доказательств; объяснение положений, ситуаций, явлений и процессов;
- владение основными видами публичных выступлений; презентации результатов познавательной и практической деятельности.

Особое место в требованиях к уровню подготовки выпускников на базовом уровне занимает рубрика «Уметь», в которую включены требования, связанные с применением приобретенных знаний: сравнивать, оценивать, объяснять.

Формирование умений предусматривает применение разнообразных источников географической информации для составления географических характеристик регионов и стран мира — таблиц, картосхем, простейших карт, моделей, отражающих географические закономерности различных явлений и процессов, их территориальные взаимодействия.