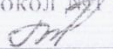

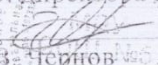



Муниципальное общеобразовательное учреждение «Средняя общеобразовательная школа № 5»
села Крутиловского Александровского района Ставропольского края

«Согласовано»
Руководитель МО ОЕНО
Протокол № 1 от 28.08.2020

Брантюк Т.А.

«Согласовано»
Заместитель директора
по УР МОУ СОШ № 5

К. Г. Голова
28.08.2020

«Утверждаю»
И.О. директора МОУ СОШ № 5

С. В. Чернов
Приказ № 84 от 28.08.2020



РАБОЧАЯ ПРОГРАММА
по спецкурсу для 7 -х классов (общеобразовательный уровень)
(II ступень, основное общее образование)

«Занимательное краеведение»

наименование учебного предмета, класс, ступень, уровень общего образования

Срок реализации программы: 2020—2021 учебный год

Ф.И.О. учителя: Брантюк Т.А.

Количество часов всего- 17

В неделю- 1 ч.

Рабочая программа разработана на основе:

Авторской программы:

- Ивановский В.А., Ивановский В.В. Ставропольский край. Занимательные вопросы и краткие ответы. Ставрополь, 1999г.
- Савельева В.В., Магомедов К.А. География Ставропольского края, Ставропольское книжное издательство, 1987г.
- Физическая география Ставропольского края, под ред. Савельевой В.В., Шапигоро В.А., СКИШКРО, 1995г.

Изучение процессов и явлений, происходящих в территориальных границах субъектов Федерации, становится значимым и жизненно важным для учащихся средних общеобразовательных учреждений, так как в сложившихся в стране социально-экономических условиях выпускники дальнейшую жизнь связывают в большинстве случаев со своей Малой Родиной. Курс «Занимательное краеведение» рассчитан для учащихся 7 класса на 17 часов (по 1 часу в неделю) согласно региональному базовому учебному плану образовательных учреждений Ставропольского края.

Программа предполагает обобщение и углубление знаний по краеведению, усложняющиеся формы работы. Широко используются местные ресурсы: школьный музей, сельская и школьная библиотеки, другие культурные учреждения и памятники природы. Учебная работа дополняется широкой внеклассной деятельностью, экскурсиями, сбором интересной информации для подготовки докладов, уроков, конференций.

Изучение курса предусматривается в региональном компоненте базисного учебного плана.

Содержание спецкурса позволяет познакомить учащихся с физической географией Ставропольского края, а практические исследования расширяют географические знания по курсу. Рассматривая особенности географического положения, рельефа и геологического строения, климата и внутренних вод, почв, растительности и животного мира, ландшафтов края, а также, знакомясь с экологическими проблемами края, школьники получают систему знаний о территории, на которой проживают как о целостном географическом регионе в составе страны.

Актуальность представленной программы проявляется в непрерывной связи географической науки с практикой, окружающей действительностью.

Цели программы «Занимательное краеведение»:

- формирование у школьников знаний о природе родного края, района, своего населенного пункта;
- активизация познавательной деятельности учащихся;
- развитие интереса к изучению родного края;
- создание условий для развития навыков исследовательской работы при изучении территории своей местности, развитие умений работать в сотрудничестве на основе эвристической деятельности;
- воспитание чувства патриотизма, экологическое просвещение (образование и воспитание), воспитание любви к своему народу и малой родине;

Программа данного спецкурса обобщает и расширяет знания учащихся, полученные при изучении физической географии 6 класса. Этот курс может иметь существенное образовательное значение для изучения географии своего края, играет важную роль в повышении научного уровня обучения географии.

Предусматриваются теоретические и практические занятия, экскурсии, работы на местности, консультирование школьников, занимающихся исследовательской работой. Содержание курса включает в себя самостоятельную (индивидуальную и коллективную) работу учащихся.

Данная программа призвана способствовать познавательным, нравственным и воспитательным задачам школ края, расширять и углублять кругозор учеников области географии.

Задачами программы являются:

1. Сформировать географический образ своего края в его многообразии и взаимодействии компонентов природы, научить сравнивать его с другими регионами России. Вооружать школьников необходимыми практическими умениями и навыками самостоятельной работы с различными источниками географической информации краеведческого характера.
2. Развивать представления о своём географическом регионе, в котором локализуются и развиваются как общепланетарные, так и специальные процессы и явления.
3. Воспитание чувства патриотизма

Программа элективного курса «ставропольведение» - это рекомендательный документ, что позволяет учителю по своему усмотрению расширить изучение отдельных тем с целью их подробного изучения, возможна перестановка тем, изменение часов и др. Программа может быть адаптирована для преподавания элективных краеведческих курсов в рамках предпрофильной и профильной подготовки школьников. Объём практических работ, организация экскурсий зависит от реальных условий, в которых находится каждая конкретная школа.

В программе представлен обязательный минимум содержания физической географии Ставропольского края и требования к уровню подготовки учащихся.